

## INFORME DIARIO DE MONITOREO DE MEDIOS\*

\*Vigilancia basada en eventos de interés epidemiológico mediante el monitoreo de medios abiertos de comunicación locales y nacionales.

### Reporte de eventos:

Amenaza	Tema	Medio	Fecha	Resumen	Liga	Prioridad
Incendio Forestal	60% de control de incendio de Tepoztlán	El sol de Cuernavaca	23 marzo 2021	Autoridades reportan un avance del 60 por ciento de control y 30 por ciento de liquidación en el incendio que se registra en Tepoztlán; la superficie afectada se elevó a 95 hectáreas en los ecosistemas de bosque de encino-pino y selva baja caducifolia.	<a href="https://www.elsoldecuernavaca.com.mx/policiaca/controlan-en-60-el-incendio-de-tepoztlan-95-hectareas-afectadas-8034705.html">https://www.elsoldecuernavaca.com.mx/policiaca/controlan-en-60-el-incendio-de-tepoztlan-95-hectareas-afectadas-8034705.html</a>	Bajo
Biológico	Baja letalidad de Covid-19	El sol de Cuernavaca	23 marzo 2021	Esta es la tasa de letalidad más baja del virus en toda la historia de la pandemia. Por ejemplo, durante abril del 2020, cuando no existían vacunas y los grupos más vulnerables estaban más expuestos al virus, la tasa llegó a registrarse en 8.7%.	<a href="https://www.elsoldecuernavaca.com.mx/mexico/sociedad/bajo-observacion-letalidad-del-virus-en-su-nivel-mas-bajo-8029820.html">https://www.elsoldecuernavaca.com.mx/mexico/sociedad/bajo-observacion-letalidad-del-virus-en-su-nivel-mas-bajo-8029820.html</a>	Bajo
Incendio Forestal	Control de incendio forestal	El sol de Cuernavaca	23 marzo 2021	El director de Protección Civil de Yauhtepec, Octavio Rojas Montaña informó que se estará apoyando al pueblo de Tepoztlán enviando una ambulancia que esté disponible para cualquier atención de emergencia que se pueda llegar a presentar.	<a href="https://www.elsoldecuernavaca.com.mx/local/municipios-de-morelos-se-solidarizan-con-tepoztlan-8035430.html">https://www.elsoldecuernavaca.com.mx/local/municipios-de-morelos-se-solidarizan-con-tepoztlan-8035430.html</a>	Bajo
Biológico	A la baja casos Covid-19	El sol de Cuernavaca	23 marzo 2021	El estado de Morelos sigue mostrando una tendencia de casos positivos por Covid-19 a la baja en las últimas semanas, confirmó el análisis diario de la Universidad Nacional Autónoma de México (UNAM), situación que la ubica en la quinta entidad a nivel país de los que han registrado cambios relevantes. El descenso marcado por la institución señala un -0.88 casos positivos por cada 100 mil habitantes.	<a href="https://www.elsoldecuernavaca.com.mx/local/casos-covid-en-morelos-van-a-la-baja-en-las-ultimas-semanas-8035062.html">https://www.elsoldecuernavaca.com.mx/local/casos-covid-en-morelos-van-a-la-baja-en-las-ultimas-semanas-8035062.html</a>	Bajo
Incendio Forestal	Incendio forestal de Tepoztlán	El sol de Cuernavaca	24 marzo 2021	Tres incendios forestales han consumido al menos 200 hectáreas de bosque en el cerro del Tepozteco, Morelos: la reserva de la biósfera del Cielo, Tamaulipas, y el Bosque de la Primavera en Jalisco. En este último estado, las autoridades activaron la alerta atmosférica para los municipios de Guadalajara, Tlajomulco de Zúñiga y Zapopan, debido a la gran cantidad de humo por el incendio. Autoridades determinaron que dos de los incendios fueron provocados, el del Tepozteco y el del Bosque de la Primavera, y ya se detuvo a los presuntos responsables.	<a href="https://www.elsoldecuernavaca.com.mx/mexico/sociedad/incendios-forestales-afectan-a-tres-estados-8035941.html">https://www.elsoldecuernavaca.com.mx/mexico/sociedad/incendios-forestales-afectan-a-tres-estados-8035941.html</a>	Bajo
Incendio Forestal	Avances Incendio forestal de Tepoztlán	La Unión	24 marzo 2021	La liquidación total del incendio forestal en el paraje "Los Corredores" del municipio de Tepoztlán podrá tardar dos días más, si las condiciones del clima no cambian, señaló Laura Velázquez Alzúa, titular de la Coordinación Nacional de Protección Civil, quien expuso que la temporada ha sido intensa, pues hasta ayer había 38 incendios de este tipo en todo el país, por lo que los recursos existentes se distribuyen en diferentes zonas.	<a href="https://launion.com.mx/morelos/avances/noticias/202648-avance-del-60-de-control-y-30-de-liquidacion-de-incendio-forestal-en-paraje-los-corredores.html">https://launion.com.mx/morelos/avances/noticias/202648-avance-del-60-de-control-y-30-de-liquidacion-de-incendio-forestal-en-paraje-los-corredores.html</a>	Bajo



<http://ssm.gob.mx>



Servicios de Salud Morelos



@MorelosSalud

Callejón Borda N°3 Col. Centro C.P. 62000  
Teléfono (777) 312 62 31 / 314 33 36 ext. 222

**Calle Gómez Azcárate No. 205, Col. Lomas de la Selva  
C.P. 62270, Cuernavaca, Morelos. Tel.: 777 102 25 56**



**MORELOS**  
2018 - 2024

**SERVICIOS  
DE SALUD**

**Fecha:** 24 de marzo del 2021  
**Semana Epidemiológica:** 12  
**Área:** Coordinación de Vigilancia Epidemiológica, UIES.

Amenaza	Tema	Medio	Fecha	Resumen	Liga	Prioridad
Incendio Forestal	Mala actuación en incendio forestal de Tepoztlan	La Unión	24 marzo 2021	Brigadistas de Morelos denunciaron que el incendio en el cerro del Tepozteco se extendió debido a un actuar indebido de personal de la Comisión Nacional Forestal (Conafor).	<a href="https://launion.com.mx/morelos/avances/noticias/202639-incendio-del-tepozteco-se-extendio-por-mala-actuacion-de-conafor-brigadistas.html">https://launion.com.mx/morelos/avances/noticias/202639-incendio-del-tepozteco-se-extendio-por-mala-actuacion-de-conafor-brigadistas.html</a>	Bajo
Incendio Forestal	afectaciones incendio forestal de Tepoztlan	El Regional del Sur	24 marzo 2021	El titular de la Secretaría de Desarrollo Sustentable del Gobierno de Morelos, José Luis Galindo Cortés, informó que el incendio forestal que se registra en el cerro de El Tepozteco, llevaba hasta la tarde de ayer un 60 por ciento de control y apenas el 30% de liquidación. Esto podría variar, según las condiciones climáticas, advirtió.	<a href="https://www.elregional.com.mx/uploads/images/image_600x460_623b62a7e1cff.jpg">https://www.elregional.com.mx/uploads/images/image_600x460_623b62a7e1cff.jpg</a>	Bajo



<http://ssm.gob.mx>



Servicios de Salud Morelos



@MorelosSalud

Callejón Borda N°3 Col. Centro C.P. 62000  
Teléfono (777) 312 62 31 / 314 33 36 ext. 222

**Calle Gómez Azcárate No. 205, Col. Lomas de la Selva  
C.P. 62270, Cuernavaca, Morelos. Tel.: 777 102 25 56**

## INFORME DE RIESGOS METEOROLOGICOS

**Fuente:** Servicio Meteorológico Nacional de México, CONAGUA.

### EL FRENTE NÚM. 38 OCASIONARÁ LLUVIAS FUERTES A PUNTUALES MUY FUERTES EN EL SURESTE DEL PAÍS Y LA PENÍNSULA DE YUCATÁN

Durante este día, el **frente Núm. 38** recorrerá la Península de Yucatán y el sureste de México, generando lluvias de fuertes a puntuales muy fuertes, las cuales se acompañarán de descargas eléctricas en dichas regiones. Al final del día, se pronostica que dicho frente se extienda sobre el Mar Caribe. Asimismo, la **masa de aire frío** asociada al frente, mantendrá **evento de "Norte"** intenso en el Istmo y Golfo de Tehuantepec, así como fuerte en costas de Tabasco, Campeche, Yucatán y Quintana Roo (norte); además, persistirá ambiente de frío a muy frío con heladas en zonas altas del norte y centro del país, percibiéndose ambiente gélido en zonas altas de Chihuahua y Durango, así como, bancos de niebla en sierras del oriente y sureste de México. Por otro lado, continuará ambiente estable y caluroso en zonas del noroeste, norte, occidente y sur del país.

#### Pronostico de Precipitación:

**Intervalos de chubascos (5 a 25 mm):** Puebla.

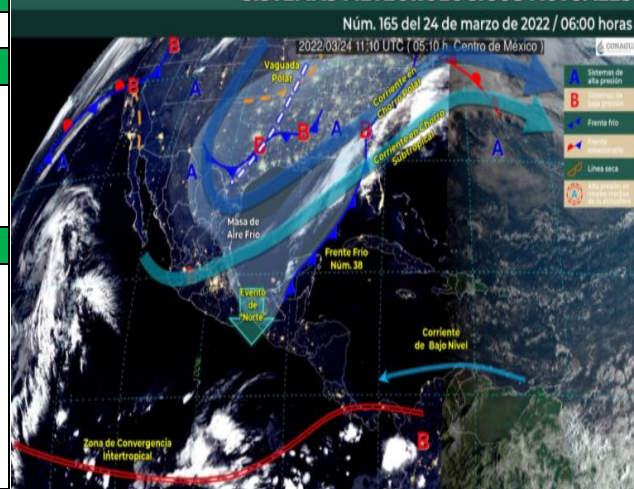
#### Pronostico de Temperaturas Máximas:

**Temperaturas máximas de 35 a 40 °C:** Baja California Sur, Sonora, Sinaloa, Colima, Estado de México (suroeste), **Morelos**, Puebla (suroeste), Oaxaca (costa), Chiapas (costa), Yucatán y Quintana Roo.

#### Pronostico en región Mesa Central:

Cielo medio nublado con probabilidad de chubascos en Puebla y lluvias aisladas en Hidalgo y Tlaxcala. Ambiente matutino frío a fresco con heladas en zonas altas. Por la tarde, ambiente de templado a cálido. Viento de dirección variable de 10 a 25 km/h con rachas de 45 km/h.

#### SISTEMAS METEOROLÓGICOS ACTUALES



<http://ssm.gob.mx>



Servicios de Salud Morelos



@MorelosSalud

Callejón Borda N°3 Col. Centro C.P. 62000  
 Teléfono (777) 312 62 31 / 314 33 36 ext. 222

**Calle Gómez Azcárate No. 205, Col. Lomas de la Selva**  
**C.P. 62270, Cuernavaca, Morelos. Tel.: 777 102 25 56**

## INFORME DE MONITOREO VOLCÁNICO Y SISMOLÓGICO

**Fuente:** Servicio Sismológico Nacional, UNAM. / Centro nacional de Prevención de Desastres (CENAPRED)-SEGOB, SENEAM-SCT y NOAA.

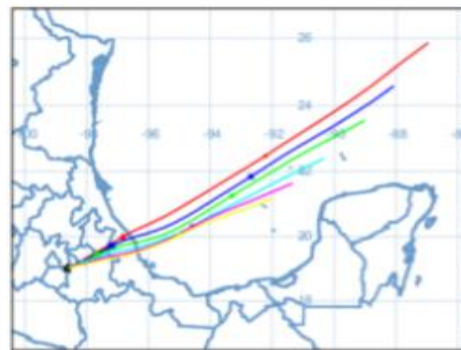
En las últimas 24 horas, mediante los sistemas de monitoreo del **volcán Popocatepetl**, se detectaron **29 exhalaciones de baja intensidad, acompañadas de vapor de agua, gas y en ocasiones ligeras cantidades de ceniza**. Adicionalmente se registraron **164 minutos de tremor de baja amplitud y dos sismos volcanotectónicos**, ayer a las 23:55 h y hoy a las 03:32 h, con magnitud de 1.6 y 1.8 respectivamente. Durante la mañana y **al momento de este reporte, se observa una ligera emisión de vapor de agua y gases volcánicos con dirección noreste**.

NIVEL DE ALERTA	SEMAFORO	AMARILLO-FASE 2	RECOMENDACIONES PARA LA FASE AMARILLO FASE 2
	<b>Incremento de actividad:</b> <ul style="list-style-type: none"> <li>Pluma de vapor de agua y gas</li> <li>Ligera caída de ceniza en áreas cercanas</li> <li>Caída de fragmentos incandescentes</li> <li>Crecimiento y destrucción de domos de lava</li> <li>Posibilidad de flujos piroclásticos por explosiones</li> <li>Flujos de lodo o escombros de corto alcance</li> </ul>		<ol style="list-style-type: none"> <li>Continuar con el radio de seguridad de 12 km, por lo que la permanencia en esa área no está permitida.</li> <li>Controlar el tránsito entre Santiago Xalitlintla y San Pedro Nexapa, vía Paso de Cortés.</li> <li>A las autoridades de Protección Civil, mantener sus procedimientos preventivos, de acuerdo con sus planes operativos.</li> <li>A la población se le recomienda elevar la atención a los avisos de las autoridades de su localidad y se exhorta a no acercarse al volcán, y mucho menos al cráter.</li> <li>Mantenerse fuera de cañadas ante posibles flujos de lodo, principalmente en temporada de lluvias.</li> </ol>

### PRONOSTICO DE CAIDA DE CENIZA

En caso de una exhalación de ceniza volcánica, **el pronóstico de trayectoria hacia el noreste**, (simulando exhalación cada hora en las próximas 6 horas) a su paso por la zona oeste, centro-norte, este-noreste y noreste del estado de Puebla; zona suroeste, sur, sureste, este y este-noreste del estado de Tlaxcala; zona centro, centro-norte y costas del estado de Veracruz y sobre el Golfo de México, para las **primeras 12 horas de pronóstico**, (14:00 a las 02:00 hora local). Posteriormente para las últimas 12 horas de pronóstico, (02:00 a las 14:00 hora local del día siguiente), las trayectorias continuarán sobre el Golfo de México en donde concluirían.

**SIN PRONOSTICO DE CAIDA DE CENIZA PARA EL ESTADO**



### SISMOS

Se registró sismo de magnitud de **4.0 grados** Richter, a las 07:32:52 hrs con localización del epicentro a 95 km al sureste de Salina Cruz, Oaxaca.

**NO PERCIBIDO EN EL ESTADO DE MORELOS.**



### REPORTE DE DAÑOS A LA POBLACION

#### PROTECCIÓN CIVIL

Sin reporte de daños a la población ni a la infraestructura en salud.



<http://ssm.gob.mx>



Servicios de Salud Morelos



@MorelosSalud

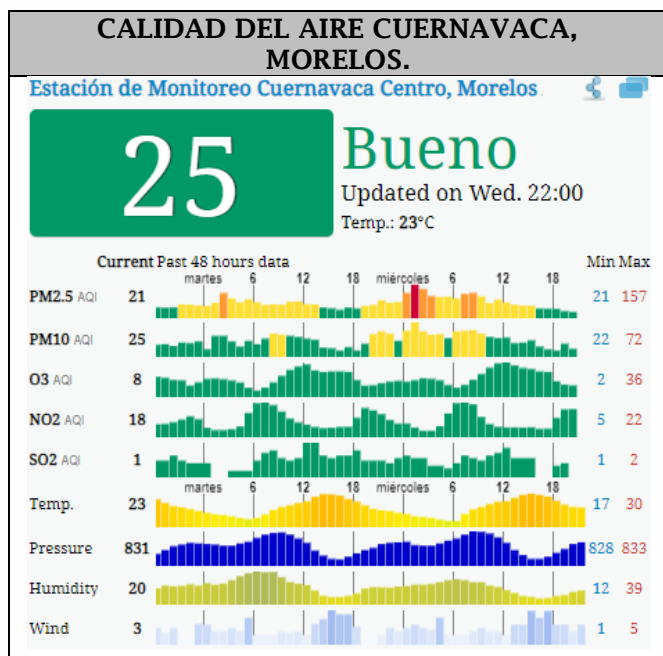
Callejón Borda N°3 Col. Centro C.P. 62000  
Teléfono (777) 312 62 31 / 314 33 36 ext. 222

**Calle Gómez Azcárate No. 205, Col. Lomas de la Selva  
C.P. 62270, Cuernavaca, Morelos. Tel.: 777 102 25 56**

## INFORME DE TEMPERATURAS Y CALIDAD DEL AIRE

Fuente: Comisión Estatal de Agua (CEAGUA)

ICA	CALIDAD DEL AIRE	RECOMENDACIONES A LA POBLACIÓN
0-50	Buena	No se anticipan impactos a la salud cuando la calidad del aire se encuentra en este intervalo.
51-100	Moderada	Las personas extraordinariamente sensitivas deben considerar limitación de los esfuerzos físicos excesivos y prolongados al aire.
101-150	Dañina a la salud de los grupos sensitivos	Los niños adultos activos, y personas con enfermedades respiratorias tales como el asma, deben evitar los esfuerzos físicos excesivos y prolongados al aire.
151-200	Dañina a la salud	Los niños adultos activos, y personas con enfermedades respiratorias tales como el asma, deben evitar los esfuerzos físicos excesivos y prolongados al aire libre; las demás personas, especialmente los niños, deben limitar los esfuerzos excesivos y prolongados al aire libre.
201-300	Muy dañina a la salud	Los niños adultos activos, y personas con enfermedades respiratorias tales como el asma, deben evitar todos los esfuerzos excesivos al aire libre; las demás personas, especialmente los niños, deben limitar los esfuerzos físicos excesivos al aire libre.
300+	Arriesgado	



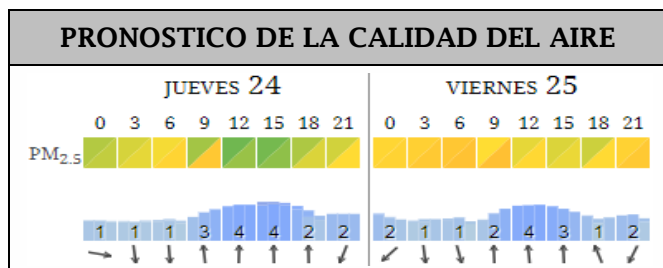
### PRONOSTICO DE TEMPERATURAS POR MUNICIPIO

Municipio	Min.	Max.	Municipio	Min.	Max.
Amacuzac	12°	38°	Tepalcingo	15°	35°
Cuautla	17°	33°	Ayala	16°	35°
Jiutepec	16°	34°	Huitzilac	06°	23°
Temixco	17°	36°	Tepoztlán	14°	34°
Tlaltizapán	15°	35°	Zacualpan	13°	30°
Axochiapan	16°	36°	Tlalquitenango	15°	41°
Cuernavaca	16°	33°	Puente de Ixtla	15°	39°
Jojutla	16°	40°			

Elaboró: Enrique Hernández Hidrometeorólogo

### TEMPERATURAS MAXIMAS Y MINIMAS, ÚLTIMAS 24 HRS

Mínimas	Máximas
Huitzilac 06° 23°	Tlaquitenango 15° 41°
Tetela del Volcán 10° 24°	Jojutla 16° 40°
Totolapan 11° 27°	Axochiapan 16° 36°
Ocuituco 12° 27°	Zacatepec 16° 37°



<http://ssm.gob.mx>



Servicios de Salud Morelos



@MorelosSalud

Callejón Borda N°3 Col. Centro C.P. 62000  
 Teléfono (777) 312 62 31 / 314 33 36 ext. 222

Calle Gómez Azcárate No. 205, Col. Lomas de la Selva  
 C.P. 62270, Cuernavaca, Morelos. Tel.: 777 102 25 56

## INFORME DE MONITOREO EPIDEMIOLÓGICO

**Fuente:** Jurisdicciones Sanitarias del estado de Morelos.

### JURISDICCION SANITARIA I:

- SIN EVENTOS EXTRAORDINARIOS.

### JURISDICCION SANITARIA II:

- SIN EVENTOS EXTRAORDINARIOS.

### JURISDICCION SANITARIA III:

- SIN EVENTOS EXTRAORDINARIOS.

## EVENTOS EN SEGUIMIENTO

- **INCENDIO FORESTAL EN EL MUNICIPIO DE TEPOZTLA, MORELOS.**

Por este medio, le informo la actualización del **Incendio Forestal localizado en el paraje los "Los Corredores" del Municipio de Tepoztlán** que emite el Mando Unificado de Incendios Forestales, integrado por la Secretaría de Desarrollo Sustentable (SDS), Comisión Nacional Forestal (Conafor), Coordinación Estatal de Protección Civil Morelos (CEPCM) y la Comisión Nacional de Áreas Naturales Protegidas (Conanp), logrando un avance a las 19:00 horas del 23 de marzo del 2022 del **60 por ciento de control y 30 por ciento de liquidación**, estimando una superficie afectada de 95 hectáreas de los ecosistemas de bosque de encino - pino y selva baja caducifolia.

#### **AFECTACIONES EN LA INFRAESTRUCTURA DEL SECTOR SALUD:**

Sin afectaciones hasta el momento

#### **REFUGIOS TEMPORALES:**

De manera preventiva se tiene dos Refugios Temporales:

1. Escuela Primaria "Escuadrón 201" ubicada en la calle Envila y No reelección en el Barrio de la Santísima del Municipio de Tepoztlán
2. Casa de la Cultura de Ixcatepec ubicado en calle Progreso sin número también en el Municipio de Tepoztlán.

#### **PERSONAL PARTICIPANTE:**

Al final del periodo operacional de este miércoles se desplegaron 541 elementos entre técnicos especializados, pilotos y combatientes forestales y personal administrativo de la CONAP, CONAFOR, Secretaría de Desarrollo Sustentable, la Coordinación Nacional de Protección Civil, la CEPCM, Servicios de Salud Morelos (CRUM, COPRISEM, Primer y Segundo Nivel de atención, Jurisdicción Sanitaria No. I y Subdirección de Salud Pública) Protección Civil y Ambiental de Tepoztlán, la Comisión Estatal de Seguridad Pública, Cruz Roja, SEMARNAT, la SEDENA y Guardia Nacional.

También laboraron las brigadas de la Asociación Civil "Guardabosques", "Cacomixtles", "Tejones", "Ocelotes", brigada comunitaria de Milpa Alta, así como voluntarios de Meztlita, San Juan Tlacotenco y de Protección Municipal de Tlaltizapán y Yautepec.

Por aire realizaron actividades dos helicópteros MI-17 de la Secretaría de la Defensa Nacional y la Guardia Nacional, equipados con helibaldes realizaron 55 descargas, equivalentes a 110 mil litros de agua en los diferentes frentes del incendio. También se tuvo el apoyo terrestre de 52 unidades como carros motobomba, pipas, ambulancias y vehículos de emergencia para el transporte de personal, entre otros.

#### **ATENCIÓN MÉDICA:**

Hasta la elaboración de este reporte, no se ha requerido de la intervención de salud, sin embargo, se mantienen alertas los Centros de Centro de Salud de Tepoztlán (24 horas), San Juan Tlacotenco y Santo Domingo y los Hospitales Cuautla, Temixco y Cuernavaca (24 horas) para brindar atención si fuera necesario.

**Fuente:** Coordinación de Urgencias Epidemiológicas y Desastres.



<http://ssm.gob.mx>



Servicios de Salud Morelos



@MorelosSalud

Callejón Borda N°3 Col. Centro C.P. 62000  
Teléfono (777) 312 62 31 / 314 33 36 ext. 222

**Calle Gómez Azcárate No. 205, Col. Lomas de la Selva  
C.P. 62270, Cuernavaca, Morelos. Tel.: 777 102 25 56**